

## ОПИСАНИЕ МЕСТОПОЛОЖЕНИЯ ГРАНИЦ

Публичный сервитут объекта «Сооружение: «Газопровод высокого давления», кадастровый номер  
50:28:0020108:557

(наименование объекта, местоположение границ которого описано (далее - объект))

### Раздел 1

#### Сведения об объекте

№ п/п	Характеристики объекта	Описание характеристик
1	2	3
1	Местоположение объекта	Московская область, городской округ Домодедово, Домодедово г
2	Площадь объекта ± величина погрешности определения площади ( $P \pm \Delta P$ )	1 570 м <sup>2</sup> ± 14 м <sup>2</sup>
3	Иные характеристики объекта	Вид объекта реестра границ: Зона с особыми условиями использования территории Содержание ограничений использования объектов недвижимости в пределах зоны или территории: Публичный сервитут, для целей размещения линейных объектов системы газоснабжения, их неотъемлемых технологических частей. Срок установления 49 лет. Обладатель публичного сервитута: Акционерное Общество "Мособлгаз". Адрес: Московская обл, г. Одинцово, д. Раздоры, 1-й км Рублево-Успенского шоссе, д. 1, корп. Б. Электронная почта: info@mosoblgaz.ru

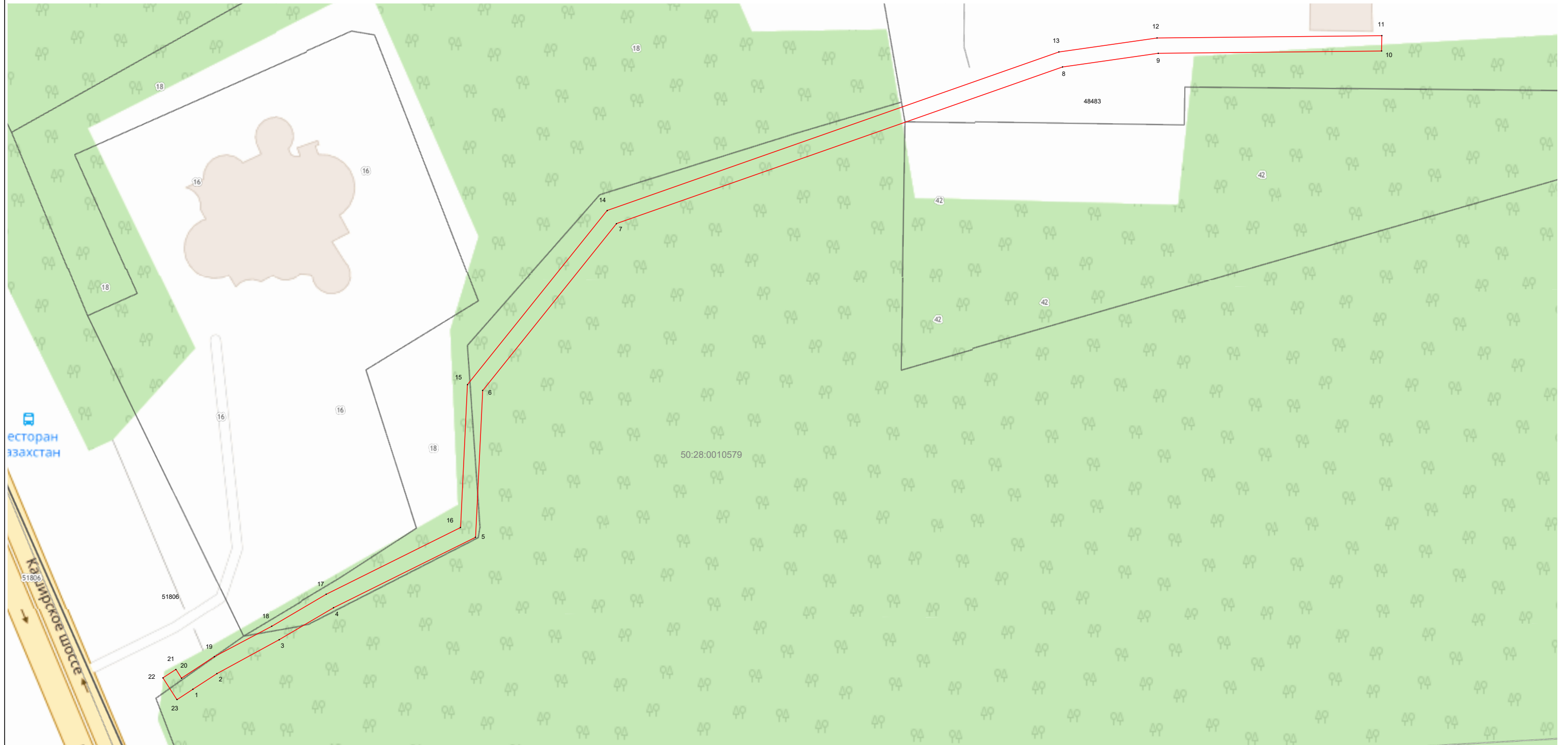
**Раздел 2**

**Сведения о местоположении границ объекта**

<b>1. Система координат</b> МСК-50, зона 2					
<b>2. Сведения о характерных точках границ объекта</b>					
Обозначение характерных точек границ	Координаты, м		Метод определения координат характерной точки	Средняя квадратическая погрешность положения характерной точки (Mt), м	Описание обозначения точки на местности (при наличии)
	X	Y			
1	2	3	4	5	6
1	430 746,06	2 205 670,73	Аналитический метод	0,10	—
2	430 750,12	2 205 676,97		0,10	
3	430 758,92	2 205 693,17		0,10	
4	430 767,22	2 205 707,29		0,10	
5	430 785,53	2 205 744,20		0,10	
6	430 823,65	2 205 746,07		0,10	
7	430 866,94	2 205 780,86		0,10	
8	430 907,65	2 205 896,87		0,10	
9	430 911,19	2 205 921,75		0,10	
10	430 911,79	2 205 979,85		0,10	
11	430 915,79	2 205 979,91		0,10	
12	430 915,19	2 205 921,45		0,10	
13	430 911,55	2 205 895,91		0,10	
14	430 870,34	2 205 778,46		0,10	
15	430 825,15	2 205 742,15		0,10	
16	430 788,07	2 205 740,30		0,10	
17	430 770,74	2 205 705,39		0,10	
18	430 762,42	2 205 691,23		0,10	
19	430 754,52	2 205 676,34		0,10	
20	430 748,91	2 205 667,78		0,10	
21	430 751,19	2 205 666,30		0,10	
22	430 749,01	2 205 662,94		0,10	
23	430 743,39	2 205 666,58		0,10	
1	430 746,06	2 205 670,73	0,10		
<b>3. Сведения о характерных точках части (частей) границы объекта</b>					
1	2	3	4	5	6
—	—	—	—	—	—







Раздел 4  
План границ объекта



Масштаб 1:1 000

Используемые условные знаки и обозначения:

-  7 - характерная точка границы зоны
-  - граница зоны
-  - граница кадастрового квартала по сведениям ЕГРН
-  - граница земельного участка по сведениям ЕГРН

Подпись \_\_\_\_\_ Дата « 27 » июля 20 23 г.



Место для оттиска печати (при наличии) лица, составившего описание местоположения границ объекта